




Zeichenerklärung

Planung

-  Baumaßnahme
-  Knotenpunkt teilplanfrei

Straßennetz

vorhanden

-  **A5** Bundesautobahn
-  **B31** Bundesstraße
-  **L127** Landesstraße
-  **K9863** Kreisstraße



Straßenbauverwaltung
Baden - Württemberg
Regierungspräsidium Freiburg

	Datum	Name
bearbeitet		

Nr.	Art der Änderung	Datum	Name

BVWP - ANMELDUNG

Straßenbauverwaltung Baden-Württemberg
Straße: A 860

Unterlage: 3
Blatt-Nr.: 1

Projektnummer: A860/B31-G20-BW-T1-BW

Übersichtslageplan
Maßstab: 1:10000

A 860 Stadttunnel Freiburg

von Bau-km 0+000 bis Bau-km 2+010

Aufgestellt:
Regierungspräsidium Freiburg
Abt. 4 Straßenwesen und Verkehr
Ref. 44 Straßenplanung
BD Kaiser

Freiburg, den 14.10.2013

Freigegeben:
Ministerium für Verkehr und Infrastruktur
Abt. 2 Straßenverkehr
Ref. 21 Grundsatzfragen des nachhaltigen Straßenbaus
OBR Zweschper

Stuttgart, den 17.10.2013